



Domenica 7 Maggio 2017

Anello di Arni

proposta da Adriano Boschi

FINALMENTE LE APUANE!

Mezzo di trasporto mezzi propri

PROGRAMMA:

Ritrovo dei partecipanti ore 07,30 in piazza Pertini loc. il Girone capolinea ATAF 14 , transito ore 07,50 area di servizio Firenze Nord -

Itinerario Escursionistico: Arni mt. 924 it. 31 per Passo Sella mt. 1539 – it. 144 per Passo Fiocca mt. 1557 it. 144- Foce Contapecore mt. 1460 - Fosso del Fatonero con le famose marmitte dei Giganti - it. 144 per Arni.
Ore di cammino 6 disl. 600 mt c.a. km 10 c.a.

Itinerario Stradale: A11 – A12 per Genova uscita casello di Versilia seguire indicazioni per SERRAVEZZA da qui su SP 10 per Ruosina – galleria del Cipollaio – Castelnuovo Garfagnana.

Sosta colazione ed eventuale ritrovo area di servizio Versilia

Calcolo costi € 0,20 cent. a kilometro più autostrada + € 2,00 da corrispondere al capo gita per l'organizzazione

NOTE:

- Pranzo a Sacco
- Obbligo di scarponi da trekking
- prevedere un cambio di indumenti

Iscrizioni e informazioni : Adriano 338-8829472 - Oppure tutti i Mercoledì dopo le ore 21,30 c/o il Circolo Ricreativo Culturale il Girone – Via Aretina 24 Fiesole
Tutte le escursioni sono riservate ai Soci in regola col tesseramento.



Domenica 1 luglio 2018

Anello di Camaldoli

Proposta da Loretta Gennaro

Difficoltà: EE

Tempo di percorrenza: 6 ore + le soste

1. Dislivello: salita 500 mt., discesa 500 mt.

Lunghezza: Km.15

ESCURSIONE CON MEZZI PROPRI

PROGRAMMA

Ritrovo dei partecipanti ORE 7.15 Girone (piazza Pertini)

Da qui partiremo (mezzi propri) verso la Consuma per Camaldoli. (Km.67)

La bellezza di questa escursione consiste nell'attraversamento delle Foreste Sacre del parco

nazionale delle Foreste Casentinesi, unico nel suo genere. L'unica difficoltà di questi sentieri è il dislivello, impegnativo ma compensato dal paesaggio e mitigato dalla frescura dei mille metri.

Arrivati nel paese di Camaldoli lasceremo le auto e imbrocheremo il sentiero che ci porterà con un dislivello in salita di 300 m. all'Eremo. Da qui, sempre in salita, giungeremo al Prato alla Penna con un dislivello di 100 m. Proseguiremo poi per Passo Fangacci (1.228 m.) dove potremo pranzare.

Per il ritorno ci dirigeremo nuovamente verso l'Eremo. Giunti alla strada asfaltata dopo pochi metri imbrocheremo il sentiero che ci porterà al Rifugio Cotozzo. Passeremo a fianco di una fonte caratteristica "Fontana Duchessa". Dal rifugio (1.104 m.) torneremo a Camaldoli (800 m.).

NOTE

- obbligo di scarponi da trekking
- pranzo al sacco
- escursione con mezzi propri
- E' gradita la prenotazione
- è sempre consigliabile portare un cambio di indumenti.
- per le escursioni in auto è stato calcolato un rimborso all'autista nella misura di 0,20 cent. a chilometro più l'eventuale pedaggio autostradale.
- per l'organizzazione della escursione vengono calcolati € 2,00 a persona da versare al capo gita.
- Tutte le escursioni sono riservate ai Soci in regola col tesseramento GEF e Assicurazione FIE
- L'iscrizione all'escursione comporta la conoscenza e l'accettazione del regolamento dell'Associazione pubblicato sul sito www.geffiesole.it

Per prenotazioni e/o informazioni

Loretta Gennaro 338 6874689

o in sede c/o Circolo ricreativo Culturale "IL GIRONE" tutti i Mercoledì ore 21.30 – 23.00



CILENTO NASCOSTO

(Fra terra e mare)

DAL 20 al 26 MAGGIO 2018

proposta da Carla Ciagli

HOTEL AMERICA Marina di Camerota

Mezza pensione con bevande ai pasti + cestino

Minimo 40 partecipanti (€. 450.00) acconto di €.200.00

entro e non oltre il 28 febbraio . Saldo entro il 10 aprile

trasferimento in bus

Domenica 20 maggio 2018: partenza con bus privato dal Girone piazza Pertini capolinea 14/A ore 8, fermate d'obbligo durante il viaggio e pranzo libero. Arrivo a Paestum, visita al sito archeologico e museo (all'interno del museo sono ammessi i cani solo nel trasportino). Proseguimento per Marina di Camerota, sistemazione in Hotel, cena e pernottamento.

Lunedì 21:

Trekking: Capo Palinuro e l'Arco naturale con la pineta del promontorio

Dislivello m.250, ore 6 facile .Camminata di interesse geologico, storico e panoramico in uno dei luoghi più affascinanti della costa del Cilento. **Turistico:** Palinuro e Pisciotta

Martedì 22:

Trekking: Monte Bulgheria dislivello m.700, tempo di percorrenza 6h difficoltà media. Montagna di natura dolomitica che domina il golfo di Policastro, sulla vetta ci sono estesi campi di lavanda e gli stazzi ancora usati per la pastorizia.

Turistico: S.Giovanni a Piro, bellissimo centro storico con le sue chiese e il santuario di Pietrasanta Policastro sede vescovile ha una bellissima cattedrale e un interessante centro storico.

Mercoledì 23:

Trekking: il sentiero dei 4 ponti e l'Epitaffio. Dislivello m. 400 6 ore, difficoltà media. E' uno dei sentieri medioevali più importanti nel territorio di Camerota e la valle del Mingardo, si sale tra le selvagge gole del fiume con panorami stupendi sul borgo di S.Severino, i massicci del Gilbinson e Cervati.

Turistico: Teggiano, sede vescovile e antica capitale dei conti S.Severino che edificarono la certosa di Padula nel 1300, ricca di chiese e palazzi signorili .La Certosa di Padula è la seconda più grande al mondo. Biglietto di ingresso alla Certosa € 4,00.

Giovedì 24 : Giornata in barca, dedicata alla scoperta della costa del Cilento con sosta in alcune delle più belle spiagge.

Venerdì 25:

Trekking: Sentiero delle 7 torri e delle 4 spiagge: dislivello 450 m. 6 ore di percorrenza , difficoltà media. E' uno dei sentieri più belli e panoramici della costa, presenta interessi botanici, storici e geologici.

Turistico: Marina di Camerota e le grotte preistoriche: Le grotte di Marina sono tra le più importanti d'Italia. Il borgo vecchio, un interessante centro storico con palazzi e ville. Camerota centro marchesale e importante polo per la lavorazione dell'argilla

Ha un castello di epoca normanna, alcune chiese importanti e un convento francescano del 1600.

Sabato 26 : Colazione e rientro a casa previsto per il pomeriggio.

Escursioni accompagnate da guide ambientali

Gita riservata ai soli soci in regola con il tesseramento G.E.F e FIE 2018

Per informazioni e iscrizioni : Carla Ciagli cell. 329 2089440



GRUPPO ESCURSIONISTI FIESOLE

ORGANIZZA

DOMENICA 28 Ottobre 2018

Corno alle Scale e monte Spigolino

L'escursione è classificata EE, verrà effettuata solo in condizioni meteo perfette e con terreno asciutto. Si richiede passo fermo, equilibrio e assenza di vertigini.

ITINERARIO: Partiamo dal lago del Cavone e saliamo attraverso l'affilata cresta dei Balzi dell'Ora sulla vetta del Corno alle Scale, la cima più alta dell'alto appennino bolognese, poi traversata in quota passando per il rifugio Duca degli Abruzzi sul lago Scaffaiolo fino alla vetta del monte Spigolino.

DISTANZA E DURATA: l'anello è lungo 15 Km con 900 m di dislivello totale. Si cammina ad una altitudine compresa tra 1400m e 1945m. La difficoltà EE viene data per la ripida salita dei Balzi dell'Ora, crinale aereo con tratti rocciosi, la sensazione di vuoto non è mai opprimente, ma è da fare solo con terreno asciutto. Dovremo inoltre guardare il torrente Dardagna. Previste 6 ore di cammino.

PARTENZA: mezzi propri, partenza ore 7.30 Piazza Pertini al Girone; 9.45 arrivo a Cavone, ore 10 partenza dell'escursione, ore 16 ritorno alle auto; il viaggio di trasferimento dura 2,15 ore (120km). Ritorno previsto a Girone 18-18,30. Si ricorda che nella notte tra Sabato e Domenica torneremo all'ora solare.

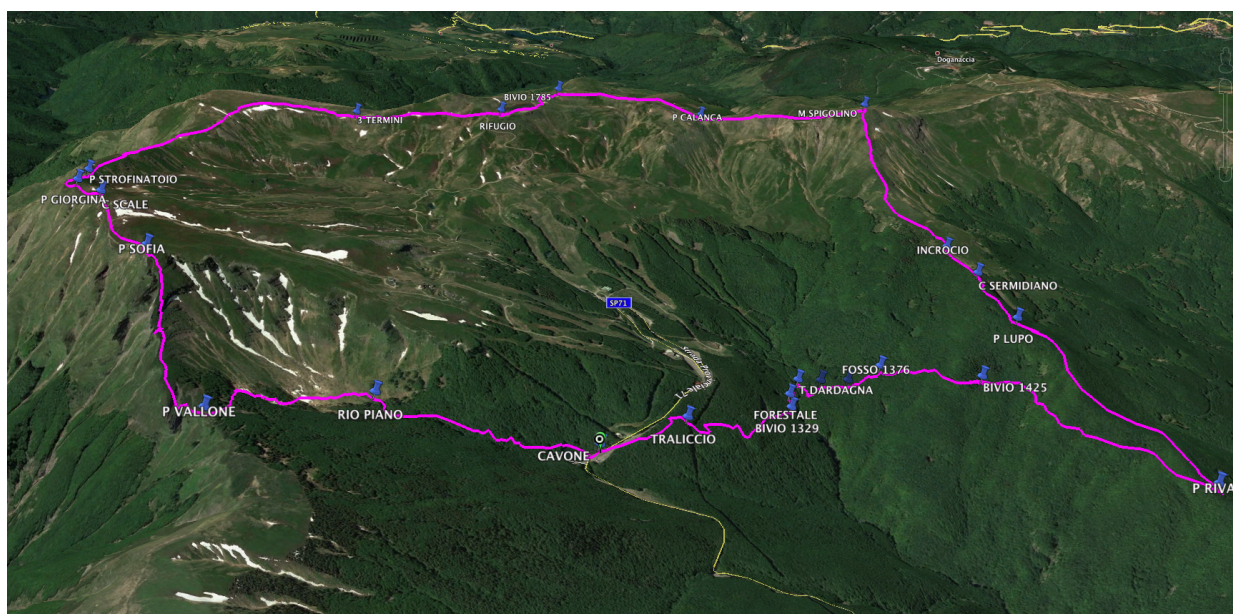
NOTE: L'escursione non è adatta ai bambini e anche i cani potrebbero essere d'impedimento nella salita dei Balzi dell'Ora Sono obbligatori scarponi da trekking impermeabili. All'autista sarà corrisposta la cifra di cent 0,20 a km più eventuale pedaggio autostradale; al Gef € 2,00.

La partecipazione prevede tessera associativa GEF + assicurazione FIE e la conoscenza e l'accettazione del Regolamento Gite pubblicato sul sito www.geffiesole.it.

Per prenotazioni e/o informazioni tel. Simone Batistoni 347 0334077 o scrivere a gef.fiesole@libero.it

MAPPA E PROFILO ALTIMETRICO

Ricognizione percorso effettuata il 1 Nov 2016





DOMENICA 11 FEBBRAIO 2018
II
GRUPPO ESCURSIONISTI FIESOLE
ORGANIZZA
IL MONTE FALTERONA
PROPSTA DA MARCO TARCHIANI

RITROVO E PARTENZA ore 7.30 piazza Pertini al Girone con mezzi propri

Classica escursione invernale ricca di fascino adatta a tutti.

ITINERARIO Partenza dal Girone con mezzi propri con direzione Consuma per poi proseguire per Stia e infine passo della Calla dove posteggiato l'auto inizieremo la nostra escursione. Dal passo della Calla m.1295 prendiamo il sentiero in salita per la Burraia m.1451, dopo un primo tratto molto ripido il sentiero procede sempre in salita ma in maniera molto meno ripida fino a trasformarsi in un grande falso piano che ci avvisa che siamo arrivati in prossimità del m. Falco m.1657. Dopo una breve sosta panoramica sulla valle sottostante riprendiamo il cammino ora in leggera ma breve discesa per poi affrontare l'ultimo pezzo di salita corto ma abbastanza ripido che ci porterà alla meta della nostra gita il m. Falterona m.1654. Una volta rifocillati dalla sosta pranzo faremo ritorno alle auto ripercorrendo a ritroso il solito itinerario. Km 12ca- ore 5/6

NOTE:

- Sono obbligatori gli scarponi da montagna. **Visto le abbondanti neviccate sono vivamente consigliate le ciaspole e in caso di ghiaccio anche i ramponcini e naturalmente anche le ghette per evitare di riempire di neve gli scarponi.**
- Si ricorda poi di dotarsi di abbigliamento invernale adeguato (guanti cappello giacca pesante ecc.) ed è consigliato portarsi un cambio da lasciare in auto.
- Pranzo al sacco
- Per l'organizzazione vengono calcolate € 2.00 a persona da versare al capogita (bambini esclusi)
- Per le escursioni in auto è stato calcolato un rimborso all'autista nella misura di 0,20 cent. a chilometro più l'eventuale pedaggio autostradale.

Gita riservata ai soli soci in regola con il tesseramento G.E.F e FIE 2018.

**Per prenotazioni e/o informazioni : Marco Tarchiani 328 2293749
Direttamente in sede tutti i mercoledì dopo le 21.30 c/o il circolo
ricreativo culturale "il Girone" via Aretina 24 Girone.**



LA VIA FRANCIGENA

MONTERIGGIONI- SIENA

DOMENICA 11 novembre 2018

proposta da Carla Ciagli

Partenza con bus privato dal Girone piazza Pertini capolinea 14/A ore 8
Uscita Impruneta ore 8,15 -- costo €. 20,00

Partenza da Monteriggioni "piazza Roma, arrivo a Siena "

In cammino lungo la Via Francigena l'antico percorso che attraversando la terra dei franchi giungeva a Roma, tracciato dall'arcivescovo di Canterbury Sigerico, ancora oggi viene battuto da milioni di pellegrini di ogni età.

Lasciata Monteriggioni inizia il percorso attraverso la " Montagnola Senese" zona impreziosita dalla presenza di grotte carsiche e di verdi boschi di leccio e di acero. Si superano i castelli della Chiocciola e di Villa per scendere verso l'area di Pian del Lago, si attraversa il bosco dei Renai per arrivare infine a Siena entrando da porta Camollia, tradizionale ingresso francigeno (poiché il bus non può entrare dentro Siena, noi lo raggiungeremo, camminando circa altri venti minuti agli impianti sportivi dell'Acqua Calda).

Totale km. 21 - tempo di percorrenza ore 6 - difficoltà media

NOTE:

- Escursione di solo trekking
- pranzo al sacco
- escursione con bus, costo €. 20,00
- la prenotazione va effettuata entro mercoledì 7 NOVEMBRE.
- è sempre consigliabile portare un cambio di indumenti.
- Tutte le escursioni sono riservate ai Soci in regola col tesseramento GEF e Assicurazione FIE
- L'iscrizione all'escursione comporta la conoscenza e l'accettazione del regolamento dell'Associazione pubblicato sul sito www.geffiesole.it

Per prenotazioni e/o informazioni :

Carla Ciagli 329 2089440

o in sede c/o Circolo ricreativo Culturale "IL GIRONE" tutti i Mercoledì ore 21.30 – 23.00



Domenica 25 MARZO 2018
Traversata

Passo della Futa – Passo del Giogo

Secondo dei tre itinerari che ci faranno “pesticciare” il nostro Appennino
dal Passo della Futa al Passo del Muraglione

Programma:

Ritrovo dei partecipanti ore 08,00 in piazza Pertini loc. il Girone capolinea ATAF 14

Ore 08,30 Area di servizio di Firenze Nord

Mezzo di trasporto BUS costo € 20,00 - si raccomanda la prenotazione per tempo, entro e non oltre il Mercoledì precedente l'escursione , nel caso del non raggiungimento di un minimo di 20-25 partecipanti e In caso di maltempo l'escursione è annullata. Percorso; via A1 con uscita Firenzuola colazione al passo della Futa.

Il percorso che vi propongo è una traversata che parte dal Passo della Futa e arriva al Passo del Giogo L'itinerario si svolge tutto sullo **00** . passo della Futa mt. 903 – monte Gazzaro mt. 1128 – passo dell'osteria bruciata mt. 917 (passo malfamato pare uccidessero e cuocessero i viandanti) poi a seguito di ciò l'osteria fu bruciata , ma anche via del ferro fino al VII secolo A.C. a opera degli Etruschi – monte castel guerrino mt. 1116 – poggio roncobello mt. 1015 – il piaggione mt. 1040 – passo del giogo mt. 882.

Km. 13 c.a – dislivello in salita mt. 620 totali – disl. In discesa mt. 600 totali - ore di cammino 6 + o –

Pranzo a Sacco

Obbligo di scarponi da trekking - prevedere un cambio di indumenti

**Iscrizioni e informazioni : Adriano 338-8829472 - Oppure tutti i Mercoledì dopo le ore 21,30
c/o il Circolo Ricreativo Culturale il Girone – Via Aretina 24 Fiesole**

Tutte le escursioni sono riservate ai Soci in regola col tesseramento GEF e Assicurazione FIE

L'iscrizione all'escursione comporta la conoscenza e l'accettazione del regolamento dell'Associazione pubblicato sul sito www.geffiesole.it



Domenica 25 febbraio 2018 Passo del Giogo – Passo della Colla

proposta da Adriano Boschi

Primo di tre itinerari che ci faranno “pesticciare” il nostro Appennino
dal Passo della Futa al Passo del Muraglione

Mezzo di trasporto: bus - si raccomanda la prenotazione per tempo. Entro e non oltre il
Mercoledì precedente all'escursione. € 20,00

Programma:

Ritrovo dei partecipanti ore 08,30 in piazza Pertini loc. il Girone capolinea ATAF 14

L'escursione che vi propongo è una traversata che parte dal Passo del Giogo e arriva al Passo della Colla.

L'itinerario si svolge tutto sullo **00** passo del Giogo mt. 882 – fonte al lupo mt. 965 –
capanna marcone mt. 1031 – passo della Colla mt. 916 escursione breve adatta a tutti.

Km. 10 c.a – dislivello in salita mt. 250 – disl. In discesa mt. 220 - ore di cammino 4 + o –

NOTE:

- Pranzo a Sacco
- Obbligo di scarponi da trekking
- prevedere un cambio di indumenti
- Tutte le escursioni sono riservate ai Soci in regola col tesseramento GEF e Assicurazione FIE
- **In caso di maltempo l'escursione è annullata.**

Iscrizioni e informazioni : Adriano 338-8829472 - Oppure tutti i Mercoledì dopo le ore 21,30 c/o
il Circolo Ricreativo Culturale il Girone – Via Aretina 24 Fiesole



Domenica 14 Gennaio 2018
Anello valle del Mugnone
Fiesole (Terre nostre)

mezzi propri

Programma:

Ritrovo dei partecipanti ore 9,00 in Piazza Pertini -GIRONE e ore 09,30 in piazza della Repubblica(Pian del Mugnone) c/o caffè Lorenzo -

FESTIVITA' FINITE SI RIPARTE - BENTORNATI A TUTTI!!!

L'escursione che vi propongo è un anello nella zona di Pian del Mugnone (Fiesole) il nostro itinerario inizia da Via Faentina da qui costeggiando il Torrente Mugnone raggiungeremo San Lorenzo a Basciano – Camposilio –poggio Uccellare- Sant'Andrea a Sveglia- San Sebastiano- Caldine- Villa del Leccio-Villa Cicaletto-podere Torrebonsi- la Cipressa-il Bargellino-quindi Pian del Mugnone. La valle del Torrente Mugnone si presenta aperta e panoramica, un bell'anello che tocca due versanti quello della Via Bolognese e quello opposto di Fiesole. Questo percorso fa parte degli Itinerari Escursionistici Fiesolani da noi creati . sul sito del GEF potete trovare le mappe dei percorsi e la loro descrizione. Nuovo sito WWW.GEFFIESOLE.IT

Km. 12 c.a – dislivello mt. 400 c.a. ore di cammino 5-6 + o -

NOTE

- obbligo di scarponi da trekking
- pranzo al sacco
- escursione con mezzi propri
- E' gradita la prenotazione
- è sempre consigliabile portare un cambio di indumenti.
- per le escursioni in auto è stato calcolato un rimborso all'autista nella misura di 0,20 cent. a chilometro più l'eventuale pedaggio autostradale.
- per l'organizzazione della escursione vengono calcolati € 2,00 a persona da versare al capo gita.
- Tutte le escursioni sono riservate ai Soci in regola col tesseramento GEF , e assicurazione FIE

Iscrizioni e informazioni :

Adriano 338-8829472 - Oppure tutti i Mercoledì dopo le ore 21,30 c/o il Circolo Ricreativo Culturale il Girone – Via Aretina 24 Fiesole



POZZA DI FASSA

SETTIMANA DAL 4 ALL' 11 MARZO 2018

IN COLLABORAZIONE CON IL GRUPPO " IL VALICO "

Pozza di Fassa si trova nel punto più largo della Val di Fassa, cir-condato da alcune delle più belle cime delle Dolomiti quali la Cima 11 e la Cima 12, vero e proprio paradiso dello sci, sono previste escursioni con le ciaspole e passeggiate. Lo ski Tour Panorama collega Pozza con Alba Ciampac e al Sella Ronda. Sul retrodell'hotel a circa 500 mt. si trova la pista da sci Alocho – Ski stadium Val di Fassa.

Saremo alloggiati presso il **PARKHOTEL MATERDEI** – 3 stelle – con trattamento di ½ pensione, in **camere** con servizi, boxdoccia, phon, tv lcd e cassaforte, **colazione** a buffet con dolci e torte fatte in casa, **merenda pomeridiana** con tè, cioccolata e pasticcini, **cena** con buffet di verdure e antipasti, menù a scelta, acqua in caraffa, servizio al tavolo, **serata di gala** il giovedì. Utilizzo

gratuito di : Wi-Fi in tutto l'hotel, centro fitness, bagno turco, Sauna, Calidarium, Bio Sauna, Navetta da e per gli impianti di Pozza e Pera, distante mt. 800 la cabinovia del Buffaure, sala Sci e scarponi interne riscaldate con videosorveglianza. Animazione e Mini Club ad orari.

(Park bimbo neve gratuito). **TRASFERIMENTO CON BUS G.T. A/R** da Gironne e Firenze Nord.

	COSTO PER I	
SOCI: - ADULTI in camera doppia	€	460
- Bambini da 0 a 2 anni (pasti a consumo)	€	0
- " da 2 a 8 anni	€	230
- " da 8 a 12 anni	€	276

PRENOTAZIONI ENTRO IL 22 NOVEMBRE 2017 CON VERSAMENTO DI € 200

SALDO ENTRO IL 7 FEBBRAIO 2018



NATALE SULLA NEVE CON IL GEF

23 - 29 dicembre 2018

proposta da Mirella Balducci

MEZZI PROPRI

Festeggiamo insieme la settimana natalizia presso l'hotel Des Alpes di Selva in val Gardena, paese ai piedi del massiccio del Sella, è il comune più alto della Valle.

Per gli appassionati di sci lo Ski Tour Sella Ronda offre divertimento su oltre 500 km di piste. Per entrare nell'atmosfera natalizia, nella zona pedonale di Selva verrà allestito il Mountain Christmas, dal 23 al 29/12, dalle 15 alle 19, sarà ricreato un tipico villaggio di montagna, con i masi, come era una volta e sarà possibile gustare i dolci tipici gardenesi con brule' di mele e vino.

Servendosi dei mezzi pubblici della Valle potremo visitare il Paese di Natale a Ortisei e il Magic Town di Santa Cristina per famiglie con bambini.

Potremo inoltre raggiungere in escursione i rifugi aperti in inverno della Valle, del Pordoi ecc.

Trattamento di mezza pensione, bevande e acqua escluse, menù a scelta di 4 portate, già sperimentato a luglio.

Considerato il fatto che non è stato raggiunto il numero minimo per effettuare il viaggio con il pullman, viene fatta comunque la settimana sulla neve con i mezzi propri. C'è a questo punto anche la possibilità di diminuire i giorni di permanenza. Il prezzo chiaramente è variato:

-- **Settimana € 440,00**

-- **Per chi è intenzionato a diminuire i giorni il prezzo va concordato contattando Mirella .**

Tutte le iniziative sono riservate ai Soci in regola col tesseramento GEF e Assicurazione FIE.

LE ISCRIZIONI vanno effettuate il prima possibile con acconto € 200 e saldo entro il 15 novembre. L'iscrizione all'iniziativa comporta la conoscenza e l'accettazione del regolamento dell'Associazione pubblicato sul sito www.geffiesole.it

**Per prenotazioni e/o informazioni
Mirella Balducci 329 8150924.**



Domenica 9 settembre 2018

Orrido di Botri

Proposta da : Piero Bucciarelli

Difficoltà: Facile ma con attenzione

Tempo di percorrenza: 4 ore

ESCURSIONE IN BUS. COSTO € 20,00.

PROGRAMMA

Ritrovo dei partecipanti ore 7.30 Girone(piazza Pertini), ore 8.00 a Firenze Nord.

Da qui partiremo con il bus per l'Orrido . Il viaggio durerà circa 3 ore.

La gita si svolge dentro l'alveo del rio Pelago in ambiente unico e particolarmente suggestivo profondità acqua max cm 60--70. Considerata quindi la sede, la gita si fara' solo con condizioni meteo ottimali.

La sola difficoltà è rappresentata dal fatto che le rocce possono essere scivolose e quindi l'attenzione nel camminare dev'essere massima.


NOTE

- Si consigliano scarpe ginniche o trekking meglio se non di pelle . Portare un paio di scarpe di ricambio.
- pranzo al sacco
- escursione con bus
- la prenotazione va effettuata entro mercoledì 29 agosto.
- è sempre consigliabile portare un cambio di indumenti.
- Tutte le escursioni sono riservate ai Soci in regola col tesseramento GEF e Assicurazione FIE
- L'iscrizione all'escursione comporta la conoscenza e l'accettazione del regolamento dell'Associazione pubblicato sul sito www.geffiesole.it

Per prenotazioni e/o informazioni

Bucciarelli Piero 055691378 ore pasti, 3383326857-3381546512

o in sede c/o Circolo ricreativo Culturale "IL GIRONE" tutti i Mercoledì ore 21.30 – 23.00





Domenica 9 Settembre 2018 Anello di Pian d'Albero

PROGRAMMA:

Ritrovo ore 8.00 Piazza Pertini (GIRONE)(coloro che si trovassero lungo strada potranno telefonare per eventuale appuntamento)

PERCORSO

Da Girone raggiungeremo in auto Poggio alla Croce(VIA PONTE A EMA GRASSINA)
Qui lasceremo la nostra auto. Quindi x comoda carrareccia raggiungeremo la Badia di monte Scalari.
(Convento dei frati camaldolesi fino al 1800 circa, trasformato poi in fattoria dai marchesi ROSSELLI DEL TURCO) svoltando a sinistra, arriveremo in breve a Celle.(BORGIO RURALE ORMAI IN ABBANDONO).
Qui, all'inizio x coltivi, poi attraverso un bel castagneto, si raggiunge la casa "PIAN D'ALBERO"
(In questa localita' nel giugno del 1944 avvenne una sanguinosa battaglia fra le truppe tedesche e partigiani oggi ricordata da una lapide) attraverseremo un prato e poi x un sentiero nel bosco arriveremo in breve a POGGIO ALLA CROCE chiudendo il nostro anello .

NOTE:

Accompagnatore: Piero Bucciarelli

Ore di cammino: 5 – 6

Dislivello: circa 400 mt.

Partenza ore 8.00 dal Girone, Piazza Pertini,

Obbligo scarpe da montagna

Pranzo al sacco.

Prenotazione non obbligatoria (ma gradita)

Tutte le escursioni sono riservate ai Soci in regola col tesseramento GEF e Assicurazione FIE
L'iscrizione all'escursione comporta la conoscenza e l'accettazione del regolamento dell'Associazione pubblicato sul sito www.geffiesole.it

Per prenotazioni e/o informazioni:

- In sede c/o Circolo ricreativo Culturale "IL GIRONE" tutti i Mercoledì ore 21.30 – 23.00
- Piero ore pasti Tel.055691378



DOMENICA 17 GIUGNO 2018

Il Pizzo d'Uccello

APUANE CON "IL VALICO"

Referente: Marco Tarchiani

ESCURSIONE IN BUS - costo E.20,00

PROGRAMMA:

partenza ore 07,00 Piazza Pertini del Girone

ore 07,20 V.le Guidoni (davanti al vecchio ingresso del mercato ortofrutticolo)

Si propongono 2 itinerari: - Itinerario A: dislivello + 630 - 630 tempo 6 ore ca difficoltà EEE/FF

- Itinerario B: dislivello + 350 - 350 tempo 4 ore ca difficoltà E/F

- L'itinerario "A" raggiunge la cima del Pizzo

- L'itinerario "B" si ferma alla Foce al Giovo a quota 1500 metri dove, comunque, potremo godere di un magnifico panorama.

Dal **Rifugio Donegani** (m.1150) iniziamo il percorso sul sentiero CAI 37, che va verso ovest, entra in un boschetto e sbuca in una strada di cava. Si continua per un po' per poi rientrare nel bosco dove si prosegue seguendo il sentiero CAI 181 per **Foce a Giovo** (m.1500). L'ampia sella erbosa è, purtroppo, degradata dalle numerose cave di marmo che hanno mangiato la montagna ma il panorama ci consente di vedere il Pisanino, il monte Cavallo verso sud, il Contrario ed il Grondilice. In basso davanti a noi si vedono i tetti rossi di Vinca. Si continua, in salita, sul sentiero CAI 175 che ci conduce alla **Foce del Giovetto** (m.1497); da qui si inizia la vera salita alla vetta del Pizzo (circa 300 metri di dislivello) da affrontare tutta su roccia, in parte solida, in parte sfasciame. In alcuni tratti è impegnativa e richiede spesso l'uso delle mani per aiutarsi a superare alcuni brevi passaggi di I° e II° grado. **MASSIMA ATTENZIONE NEI NUMEROSI TRATTI ESPOSTI.** Si giunge, infine, in vetta al **Pizzo d'Uccello** (m.1781), la più settentrionale delle Apuane, da cui è possibile godere di una vista superba, che spazia su tutta la Lunigiana, sulla valle di Vinca, sulla Val Serenaia con in primo piano il Pisanino, sul Sagro, sul Grondilice e su tante cime delle Alpi Apuane. Volgendo lo sguardo verso il mare abbracciamo il litorale da La Spezia all'I-sola d'Elba. La discesa, sullo stesso itinerario, **FACENDO MOLTA PIU' ATTENZIONE CHE NELLA SALITA.**

NOTE

- Visto che siamo in collaborazione con il Valico **i posti a nostra disposizione sul bus sono la metà.**

Affrettatevi a iscrivervi! La precedenza andrà ai soci già iscritti e i giornalieri, considerando la difficoltà del percorso, saranno accettati a discrezione del consiglio.

- obbligo di scarponi da trekking

- pranzo al sacco

- escursione con bus EURO 20,00.

- E' gradita la prenotazione

- è sempre consigliabile portare un cambio di indumenti.

- Tutte le escursioni sono riservate ai Soci in regola col tesseramento GEF e Assicurazione FIE

- L'iscrizione all'escursione comporta la conoscenza e l'accettazione del regolamento dell'Associazione pubblicato sul sito www.geffiesole.it

Per prenotazioni e/o informazioni entro e non oltre il 13 giugno:

Marco Tarchiani 3282293749

o in sede c/o Circolo ricreativo Culturale "IL GIRONE" tutti i Mercoledì ore 21.30 – 23.00



Domenica 28 gennaio 2018

*Anello di Rocca Ricciarda
Valdarno Superiore*

(Poggio di Loro - Gorgiti_Rocca Ricciarda - S.Clemente)

proposta da Carla Ciagli

Partenza con mezzi propri dal Girone piazza Pertini capolinea ataf 14/A ore 8.30

Itinerario senza grosse difficoltà, uno dei più belli sulle pendici del Pratomagno, tra rocce, acque, boschi di castagno e faggio che interessa quattro frazioni montane di Loro Ciuffenna.

Si parte da Poggio di Loro (626 metri) in direzione della montagna, lungo il sentiero delle (vie del castagno) che ci condurrà in tre quarti d'ora al vecchio borgo di Gorgiti sul torrente Ciuffenna, torrente che costeggeremo fino a Rocca Ricciarda (m. 957) lungo un sentiero di rara bellezza con piscine naturali, passerelle e ponticelli di legno.

Dopo una breve salita arriveremo a Rocca Ricciarda, paese con poche case di pietra disposte attorno al vecchio castello del quale restano pochi ruderi sopra il grande macigno che sovrasta l'abitato.

Dopo il paese, attraversato il vecchio ponte seguiremo il sentiero CAI n. 21 in direzione S. Clemente che ci ricondurrà a Poggio di Loro da dove siamo partiti.

Tempo di percorrenza ore 5.30 circa

Dislivello metri 400

km 14 circa (ma forse meno)

NOTE:

- Si richiedono a tutti i partecipanti scarpe da trekking
- è consigliabile portarsi un ricambio da lasciare in macchina.
- Il costo del viaggio è pari a cent 20 a km + autostrada da versare al conducente della macchina + € 2.00 pro G.E.F

Le escursioni sono riservate ai soli soci in regola con il tesseramento 2018 e tessera FIE

Per informazioni e iscrizioni : CARLA CIAGLI cell. 3292089440



sabato 6 ottobre 2018

Il Giro del Diavolo (san pellegrino in alpe)

In occasione delle giornate Escursionistiche FIE — il GEF parteciperà a tale iniziativa
Programma: ritrovo e partenza ore 6,45 p.za Pertini il Girone
Ritrovo e partenza ore 7,15 area di servizio Firenze Nord **gli orari sono tassativi**

Mezzi propri

Via A11 uscita Altopascio – Marlia – Galliciano quindi seguire indicazioni per Castelnuovo Garfagnana dove avverrà l’incontro alle ore 9,00 In Piazza della Repubblica (parcheggio) a seguire spostamento verso San Pellegrino in Alpe ore 9,45-10,00 partenza escursione di 4 ore – km 10 circa – dislivello 300 mt. escursione guidata da Alessio Latini Presidente Regionale FIE
Al ritorno a San Pellegrino visita del borgo e del museo etnografico

Il pranzo esclusivamente a sacco sarà consumato presso il Rifugio Burigone

Obbligo di scarponi da trekking

All'autista sarà corrisposta la cifra di 0,20 cent. a km + eventuale pedaggio autostradale
Al GEF € 2,00

La partecipazione prevede tessera associativa GEF + assicurazione FIE e la conoscenza e l'accettazione del Regolamento Gite pubblicato sul sito www.geffiesole.it

È gradita la prenotazione Adriano Boschi 338-8829472 – Marco Tarchiani 328-2293749
o il mercoledì dopo le 21,30 presso la sede Via Aretina 24 – il Girone Fiesole





domenica 14 ottobre 2018

Semifonte

proposta da Adriano Boschi

In sostituzione di Colla – Muraglione improponibile data la lunghezza eccessiva km. 27,500 il cammino quasi sempre nel bosco e le pessime condizioni di manutenzione dello 00
Propongo un bell'anello a Tavarnelle val di Pesa – Barberino Val d'Elsa(interessante il borgo medioevale) e Semifonte (cappella di San Michele)

Semifonte non esiste più , infatti per manie di grandezza volevano spodestare Firenze, così dissero:
"Firenze fatti in là che Semifonte divien Città" – grave errore per quell'epoca - i Fiorentini la rasero al suolo e in perpetuo in quel posto non doveva essere ricostruito niente – a distanza di qualche tempo è stata eretta una copia della cupola di Santa Maria del Fiore in proporzione 1/8 tanto per rimarcare la potenza di Firenze.

Vi consiglio di documentarvi su internet, sul posto nel pomeriggio ci dovrebbero essere due curatori che aprono la Cappella e spiegano.

L'itinerario si svolge su percorso misto con ampi panorami.

Programma: ritrovo p.za Pertini Loc Girone ore 8,30 capolinea ATAF - mezzi propri
In alternativa Tavarnuzze c/o la Coop e Capolinea ATAF 37 Via 1°Maggio ore 9,00
Km. 20 c.a.
Ore di cammino 6-7
Dislivelli contenuti


Pranzo a sacco

Obbligo di scarponi da trekking

All'autista sarà corrisposta la cifra di cent 0,20 a km più eventuale pedaggio autostradale

Al GEF € 2,00

La partecipazione prevede tessera associativa GEF + assicurazione FIE e la conoscenza e l'accettazione del Regolamento Gite pubblicato sul sito www.geffiesole.it



Iscrizioni: Adriano 338-8829472

O presso la sede tutti i mercoledì dopo le 21,00 Circolo Ricreativo Culturale il Girone – Via Aretina 24



22 aprile 2018

SESTRI L.

MONEGLIA

Proposta da Alvaro e Mirella

Partenza dal Girone – Piazza Pertini con bus G.T. ore 7,00 -
Fermata alla stazione di servizio di Firenze Nord ore 7,15

TREKKING :

“Sentiero Verde Azzurro” si tratta di un percorso molto panoramico immerso nei boschi antichi di querce, lecci ed eriche. Il pino marittimo, il mirto e il corbezzolo seguono il sentiero e il mare con un continuo saliscendi. Potremo ammirare i paesaggi della Baia del Silenzio e della Costa Ligure dai promontori di Punta Manara , Riva Trigoso e Punta Baffe proseguendo verso la nostra meta Moneglia.

Obbligatorie scarpe da trekking e provvista di acqua. Pranzo a sacco .

Difficoltà: media/impegnativa - Dislivello mt. 620 – durata 5/6 ore

TURISMO:

Visita al centro storico di Sestri Levante “ Città dei due mari “ percorrendo la via XXV Aprile, strada principale con negozi e ristoranti tipici. Sosta e passeggiata alla Baia del Silenzio, visita alla Chiesa di S. Maria di Nazareth sul lungomare. Visita alla Baia delle Favole. Facoltativa la passeggiata in salita per la Chiesa San Niccolò, di solito chiusa al pubblico ma con panorama stupendo dall’alto. Sosta per il pranzo a sacco. Partenza con il bus per raggiungere Moneglia.

Visita alla cittadina turistico – balneare di Moneglia, potremo ammirare la Fortezza di Monleone e la Torre di Villafranca. Passeggiata sul lungomare .

Per prenotazioni e informazioni :

- in sede c/o Circolo Ricreativo Culturale “ IL GIRONE” tutti i mercoledì ore 21,30/23,00
- Milani Alvaro 3332754619 e Mirella 3298150924

-



Domenica 9 dicembre 2019

La via dei castelli e dei mulini

Sieci- Molino del Piano-Fornello - Galiga

Proposta da : Carla Ciagli

Difficoltà: Facile

Tempo di percorrenza: 5 ore più le soste

Dislivello: 400 m. circa

Lunghezza: 16-18 Km circa

ESCURSIONE CON MEZZI PROPRI

PROGRAMMA

Ritrovo alle ore 9 in piazza del Girone con mezzi propri, oppure alla stazione delle Sieci ore 9.15

Percorso del sentiero sul territorio del comune di Pontassieve, alla scoperta delle valli delle Sieci, tra testimonianze medioevali e bellezze naturali a due passi da Firenze.

Escursione alla portata di tutti, ultima uscita dell'anno.

A causa di una frana lungo il fiume Argomena e della difficoltà nel tratto che conduce alla Rufina, una volta arrivati a Galliga torneremo indietro per lo stesso sentiero, quindi un "anda e rianda" ma sarà ugualmente piacevole e soprattutto più sicuro.

NOTE

- Si consigliano scarpe da trekking .
- pranzo al sacco
- escursione con mezzi propri
- è gradita la prenotazione
- per l'organizzazione della escursione vengono calcolati € 2,00 a persona da versare al capo gita.
- Tutte le escursioni sono riservate ai Soci in regola col tesseramento GEF e Assicurazione FIE
- L'iscrizione all'escursione comporta la conoscenza e l'accettazione del regolamento dell'Associazione pubblicato sul sito www.geffiesole.it

Per prenotazioni e/o informazioni

Carla Ciagli 329 2089440

o in sede c/o Circolo ricreativo Culturale "IL GIRONE" tutti i Mercoledì ore 21.30 – 23.00



Domenica 8 Aprile 2018

Alle sorgenti della Sieve

Accompagnatore: Francesco Picchi

Tempo di percorrenza: 4-6 ore più
le soste

Dislivello: salita 550 mt

Lunghezza: Km.14 circa

MEZZI PROPRI

PROGRAMMA

La Sieve nasce dalle montagne mugellane esattamente da monte Cuccoli sui monti della Calvana. Un tempo distendeva nella pianura di Barberino oggi non più verde ma acqua azzurra del lago di Bilancino.

Ritrovo-h.8,30 piazza pertini-girone capolinea ataf 14

Oppure h.9.15.uscita autostrada Barberino del Mugello Bar Hotel Marisa per un caffè.

Da qui riprenderemo le macchine per circa 2 km. Fino case Petrizzi dove parcheggiamo.

Iniziamo il percorso su strada sterrata fino a Bovecchio, piccolo centro abitato, continuando fino a Pulica Case alle croci . Da qui un ottimo panorama sul lago.

Ancora avanti fino a Montecuccoli altro piccolo centro storico della Calvana dove sostaremo per il pranzo.

Torneremo circa 500mt indietro per prendere il sentiero 20 sulla dorsale della Calvana per prendere il sentiero a sinistra soft.n 9 ritornando alle macchine.

NOTE

- obbligo di scarponi da trekking
- pranzo al sacco
- escursione con mezzi propri
- E' gradita la prenotazione
- è sempre consigliabile portare un cambio di indumenti.
- per le escursioni in auto è stato calcolato un rimborso all'autista nella misura di 0,20 cent. a chilometro più l'eventuale pedaggio autostradale.
- per l'organizzazione della escursione vengono calcolati € 2,00 a persona da versare al capo gita.

Per prenotazioni e/o informazioni

Picchi Francesco 338 1534507

o in sede c/o Circolo ricreativo Culturale "IL GIRONE" tutti i Mercoledì ore 21.30 – 23.00



domenica 13 maggio 2018

Sacrario di Stazzema

proposta da Adriano Boschi

ESCURSIONE CON MEZZI PROPRI

L'itinerario proposto ci colloca nel mezzo fra le Alpi Apuane con le nostre magnifiche montagne Tambura-Penna di Sumbra – Pania della Croce – Pania Secca – Corchia - Forato e Procinto il Nona il Matanna insomma uno spettacolo da non perdere e tutta la costa da Portovenere al lago di Massaciucoli antiche mulattiere e un lungo tratto di via Francigena.

Programma

Ritrovo p.za Pertini Loc. Girone ore 7,00 capolinea ATAF

Ore 7,30 area di servizio A1 Fi-Nord

Kilometri autostradali A/R circa 250

Il nostro itinerario ha partenza ed arrivo a Capriglia un paese affacciato sulla costa a circa 400 mt. s.l.m. con strada in forte pendenza e numerosi tornanti –

L'itinerario autostradale prevede la sosta colazione all'area di servizio Versilia – dopo 5 km. Uscita Versilia

Seguire indicazioni per Pietrasanta centro-

Percorso trekking:

Capriglia mt. 400 it. 3 per le Foci mt. 588 – casa Zuffone mt. 746 – foce di sant'Anna mt. 834

Da qui scenderemo sempre sull'it. 3 al Monumento ai Martiri di Sant'Anna mt. 653 – tornati indietro nei pressi di una cappella continuiamo sull'it. 3 ritornando a casa Zuffone mt. 746 – stesso itinerario della salita fino a Capriglia.

- Km. 14 c.a.

- Ore di cammino 5-6

- Dislivello 600 mt + o –

NOTE:

Pranzo a sacco

Obbligo di scarponi da trekking

All'autista sarà corrisposta la cifra di cent 0,20 a km più pedaggio autostradale

Al GEF € 2,00

La partecipazione prevede tessera associativa GEF + assicurazione FIE e la conoscenza e l'accettazione del Regolamento Gite pubblicato sul sito www.geffiesole.it

Iscrizioni: Adriano 338-8829472

o presso la sede tutti i mercoledì dopo le 21,00 Circolo Ricreativo Culturale il Girone – Via Aretina 24



GRUPPO ESCURSIONISTI FIESOLE
organizza
DOMENICA 25 NOVEMBRE 2018

LA SVIZZERA PESCIATINA

proposta da Marco Tarchiani

Viaggio in pullman costo 20 €

RITROVI e PARTENZE: Ore 7.30 Girone, piazza Pertini
Ore 7.45 Area di servizio fi nord

Questa escursione ci porta nel cuore della Svizzera Pesciatina famosa per le sue "castella," vecchi paesini incastonati fra fitti boschi di castagni arroccati ai piedi di una montagna vera brulla e solitaria che però una volta raggiunta ti ripaga regalando panorami di rara bellezza.

ITINERARIO: San Quirico - rifugio uso di sotto - Pracchie di Pontito - Croce a Veglia - Pontito - Stiappa. Km 14 circa - Ore di cammino 5/6 - disl. In salita 700 mt. Circa - pranzo al sacco

NOTE:

- Essendoci anche se di breve durata alcuni tratti impervi e da guardare alcuni piccoli torrenti sono assolutamente obbligatori gli scarponi da montagna, senza non si parte.
- Si ricorda inoltre che essendo prossimo l'arrivo dell'inverno di indossare abbigliamento adeguato in alto potrebbe essere freddo, - si consiglia inoltre di portarsi un cambio da lasciare in pullman da usarsi all'occorrenza.
- prenotazione entro Mercoledì 21 novembre
- Tutte le escursioni sono riservate ai Soci in regola col tesseramento GEF e Assicurazione FIE
- L'iscrizione all'escursione comporta la conoscenza e l'accettazione del regolamento dell'Associazione pubblicato sul sito www.geffiesole.it

Per prenotazioni e/o informazioni

Marco Tarchiani 328 2293749

o in sede c/o Circolo ricreativo Culturale "IL GIRONE" tutti i Mercoledì ore 21.30 – 23.00



**CASCATA delle MARMORE
LAGO di PIEDILUCO
TERMINILLO - RIETI
SABATO 22- DOMENICA - 23 settembre 2018**
Costo €. 100.00 (minimo 40 pax)

Sabato 22 settembre partenza con bus privato alle ore 7.30 da piazza Pertini (Girone capolinea Ataf 14/A) arrivo in mattinata al Parco delle Marmore: questa cascata a flusso controllato è la più alta d'Europa, fu costruita dai romani per bonificare una zona paludosa, è formata dal fiume Velino che defluisce nel lago di Piediluco.

All'interno del parco ci sono 6 sentieri, tutti agibili , sia con tempi di percorrenza e dislivelli diversi, sceglieremo i più adatti sia per i turisti che per i camminatori. (seguirà volantino con le spiegazioni dettagliate dei percorsi) Pranzo Libero.

Nel pomeriggio visita al lago di Piediluco che si trova a due passi dalle cascate, è il secondo bacino lacustre dell'Umbria dopo il Trasimeno, sarà interessante e piacevole fare il giro del lago in battello.

La giornata si concluderà a Rieti dove pernoveremo all'HOTEL MIRAMONTI GAURMET con cena e bevande ai pasti, colazione del giorno dopo + cestino.

Domenica 23: il gruppo trekking verrà accompagnato in bus a Campoforogna da dove parte il sentiero per il Terminillo, questo massiccio montuoso raggiunge i 2217 m. ed appartiene al gruppo dei monti Reatini.

Faremo un anello di circa km.14, 6 ore di percorrenza con un dislivello di 800 m. su di un percorso aperto e panoramico

Il Turistico visiterà Rieti, città situata alle pendici del monte Terminillo, lungo la valle alluvionale incisa dal fiume "Velino" la cui centralissima piazza di S. Rufo è stata definita l'ombelico d'Italia. Di origini più antiche di Roma, fu fondata nell'età del ferro. Come altre città in epoca medioevale fu circondata da mura di cui restano alcune porte .

Ricca di storia e cultura, compreso il percorso sotterraneo che possiamo visitare con guida al costo di €.7.00 a persona

Gita riservata ai soli soci in regola con il tesseramento G.E. F e FIE 2018
ISCRIZIONI entro e NON OLTRE il 25 luglio acconto di € . 50.00

- L'iscrizione all'escursione comporta la conoscenza e l'accettazione del regolamento dell'Associazione pubblicato sul sito www.geffiesole.it

Carla Ciagli cell.329 2089440

Mirella Balducci cell. 329 8150924



14 – 21 LUGLIO 2018 – SELVA VAL GARDENA

proposta da Mirella Balducci in collaborazione con Adriano Boschi

La Val Gardena si estende da Ponte Gardena al Passo e massiccio del Sella, comprende i comuni di Ortisei, Santa Cristina e Selva, ci troviamo nel territorio Ladino, all'interno del Parco naturale Puez-Odle con i Monti Stevia, Chedul e le torri del Cir.

L'Hotel Des Alpes, 3*, è situato nel centro di Selva Val Gardena a 1560 mt. di altitudine e offre un meraviglioso panorama sul mondo montano circostante, a pochi passi dagli impianti di risalita del Ciampinoin (collegato alla famosa Sella Ronda), offre inoltre cordiale ospitalità, un'atmosfera serena e cucina eccellente.

Tutte le camere dispongono di telefono, Tv satellitare, cassaforte, bagno con doccia o vasca, WC e phon. Trattamento di ½ pensione con menù a scelta tra 4 primi e 4 secondi, bevande escluse. Connessione internet wireless in tutta la struttura. Garage sotterraneo privato collegato con l'albergo gratuito.

TRASFERIMENTO CON MEZZI PROPRI

COSTO A PERSONA PER I SOCI	€	415,00
CAMERA SINGOLA	€	520,00
BAMBINI FINO A 2 ANNI	€	GRATUITI
BAMBINI FINO A 6 ANNI	€	220,00
BAMBINI FINO A 12 ANNI	€	300,00
RAGAZZI DOPO ANNI 12	€	375,00

I bambini si intendono in camera con i genitori.

**PRENOTAZIONE PRIMA POSSIBILE E NON OLTRE IL 4 APRILE 2018 - ACCONTO € 200,00
SALDO ENTRO E NON OLTRE IL 6 GIUGNO 2018**

Informazioni : Mirella 3298150924

presso la sede G.E.F. dopo le 21,30 il mercoledì al Circolo Arci Il Girone.



Domenica 3 giugno 2018

Una passeggiata in foresta

Accompagnatore: Marco Tarchiani

Tempo di percorrenza: 6 ore circa
+ le soste

1. Dislivello: salita m.550

Lunghezza: Km.18

ESCURSIONE CON MEZZI PROPRI

PROGRAMMA

Ritrovo e partenza dei partecipanti ore 8.30 Girone (piazza Pertini) già colazionati

Da qui in auto andremo fino alla località Villa Il Lago, luogo tra la Consuma e Vallombrosa molto famoso agli amanti del picnic perché oltre ad esserci abbastanza spazio è presente anche una fonte che butta acqua fresca tutto l'anno.

Qui posteggiata l'auto inizieremo la nostra escursione vera e propria attraverso il sentiero n.7 che velocemente sale, ci porteremo in quota e poi attraverso tutta una serie di strade forestali e tratti di sentiero faremo un anello che ci porterà a conoscere vari aspetti della foresta di Vallombrosa. Passeremo dalla capanna al soglio, tipica costruzione in legno con funzioni di rifugio, la Croce di Ribone luogo famoso ai cercatori di funghi e ancora il tabernacolo nei pressi di Poggio Tesoro dove faremo la sosta pranzo e poi su fino a Croce Vecchia dove percorreremo un tratto di asfalto fino a prendere il sentiero n.8 che in ripida discesa ci porterà alla forestale, che passando per il Casone di Metato ci riporterà alle auto, attraverso il bosco di duglasie più alte d'Europa (alcune 70 m. circa)

NOTE

- obbligo di scarponi da trekking
- pranzo al sacco
- escursione con mezzi propri
- E' gradita la prenotazione
- è sempre consigliabile portare un cambio di indumenti.
- per le escursioni in auto è stato calcolato un rimborso all'autista nella misura di 0,20 cent. a chilometro più l'eventuale pedaggio autostradale.
- per l'organizzazione della escursione vengono calcolati € 2,00 a persona da versare al capo gita.
- Tutte le escursioni sono riservate ai Soci in regola col tesseramento GEF e Assicurazione FIE
- L'iscrizione all'escursione comporta la conoscenza e l'accettazione del regolamento dell'Associazione pubblicato sul sito www.geffiesole.it

Per prenotazioni e/o informazioni

Marco Tarchiani 3282293749

o in sede c/o Circolo ricreativo Culturale "IL GIRONE" tutti i Mercoledì ore 21.30 – 23.00